

Formulierversie
2018.02

Aanvraaggegevens

Publiceerbare aanvraag/melding

Aanvraagnummer	4061767
Aanvraagnaam	Omgevingsvergunning Rotonde Achttienkavels
Uw referentiecode	1534

Ingediend op	28-11-2018
Soort procedure	Onbekend

Projectomschrijving	Als onderdeel van de voorgenomen werkzaamheden aan de provinciale weg N231a tussen Alphen aan den Rijn en Nieuwkoop wordt een rotonde aangelegd op de kruising van de N231a met de Achttienkavels. De rotonde moet bijdragen aan een betere verkeersveiligheid ter plaatse. Na een positieve beoordeling voor het afwijken van het bestemmingsplan, volgen in fase 2 de overige omgevingsvergunningen (bv vergunning voor bouw en de watervergunning)
---------------------	---

Opmerking	De gemeente Nieuwkoop is bevoegd om namens de gemeente Alphen aan den Rhijn de gehele beoordeling te doorlopen. Hiervoor dient er toestemming te komen van de gemeente Alphen aan den Rhijn Ook wordt er een toestemming namens de Directie Ruimte en Mobiliteit verleend. Deze zullen binnenkort worden toegevoegd.
-----------	--

Gefaseerd	Ja, fase 1
-----------	------------

Gerelateerde aanvraag/melding:	4062101
--------------------------------	---------

Blokkerende onderdelen weglaten	Nee
---------------------------------	-----

Kosten openbaar maken	Nee
-----------------------	-----

Bijlagen die later komen	-
--------------------------	---

Bijlagen n.v.t. of al bekend	-
------------------------------	---

Bevoegd gezag

Naam:	Gemeente Nieuwkoop
Bezoekadres:	Klant Contact Centrum Teylersplein 1 2441 LE Nieuwveen
Postadres:	Postbus 1 2460 AA Ter Aar
Telefoonnummer:	14 0172
Faxnummer:	0172 574 802

E-mailadres: omgevingsloket@nieuwkoop.nl
Website: www.nieuwkoop.nl
Contactpersoon: Ernst-Jan Haselhoff

Overzicht bijgevoegde modulebladen

Aanvraaggegevens

Aanvragergegevens

Locatie van de werkzaamheden

Werkzaamheden en onderdelen

Handelen in strijd met regels ruimtelijke ordening

- Handelen in strijd met regels ruimtelijke ordening

Bijlagen

Aanvrager bedrijf

1 Bedrijf

KvK-nummer

Vestigingsnummer

Statutaire naam

Handelsnaam

2 Contactpersoon

Geslacht

- Man
 Vrouw

Voorletters

Voorvoegsels

Achternaam

Functie

3 Vestigingsadres bedrijf

Postcode

Huisnummer

Huisletter

Huisnummertoevoeging

Straatnaam

Woonplaats

4 Correspondentieadres

Postbus


Postcode

Plaats

Gemachtigde bedrijf


1 Bedrijf

KvK-nummer
Vestigingsnummer
Statutaire naam
Handelsnaam




2 Contactpersoon

Geslacht Man
 Vrouw
Voorletters
Voorvoegsels
Achternaam
Functie




3 Vestigingsadres bedrijf

Postcode
Huisnummer
Huisletter
Huisnummertoevoeging
Straatnaam
Woonplaats



4 Correspondentieadres

Postbus
Postcode
Plaats



6 Akkoordverklaring

Akkoordverklaring

- Hierbij verklaar ik dat ik de aanvraag/melding naar waarheid heb ingevuld, dat ik correspondentie over mijn aanvraag/melding wil ontvangen op het door mij opgegeven e-mailadres of op het door mij opgegeven adres van de berichtenbox en dat ik weet dat er kosten verbonden kunnen zijn aan het indienen van een aanvraag.

Locatie

1 Kadastraal perceelnummer

Burgerlijke gemeente	Nieuwkoop
Kadastrale gemeente	Nieuwveen
Kadastrale sectie	A
Kadastraal perceelnummer	5939
Bouwplannaam	Rotonde Achttienkavels
Bouwnummer	-
Gelden de werkzaamheden in deze aanvraag/melding voor meerdere adressen of percelen?	<input checked="" type="checkbox"/> Ja <input type="checkbox"/> Nee
Specificatie locatie	De locatie betreft de kruising provinciale weg en de Achttienkavels.

3 Aanvulling locatieaanduiding

Coördinatenstelsel	<input type="checkbox"/> RD <input checked="" type="checkbox"/> ETRS89 / WGS84 <input type="checkbox"/> Kilometerraai
Invoerwijze	<input checked="" type="checkbox"/> Graden.decimale graden <input type="checkbox"/> Graden.minuten.decimale minuten <input type="checkbox"/> Graden.minuten.seconden.decimale seconden
Lengte	004,751691°
Breedte	52,147194°

Handelen in strijd met regels ruimtelijke ordening

1 Handelen in strijd met regels ruimtelijke ordening

Met welke regels voor ruimtelijke ordening zijn de voorgenomen werkzaamheden in strijd?

- Bestemmingsplan
- Beheersverordening
- Exploitatieplan
- Regels op grond van de provinciale verordening
- Regels op grond van een AMvB
- Regels van het voorbereidingsbesluit

Beschrijf hoe en in welke mate de voorgenomen werkzaamheden in strijd zijn met de regels voor ruimtelijke ordening.

aanpassing van de kruising naar een rotonde is in strijd met het bestemmingsplan

Beschrijf het huidige gebruik van de gronden of het bouwwerk.

deels weg, deels agrarische gronden

Beschrijf het beoogde gebruik van de gronden of het bouwwerk.

Infrastructuur (rotonde)

Beschrijf de gevolgen van het beoogde gebruik voor de ruimtelijke ordening.

uitbreiding infrastructuur

Is het beoogde gebruik tijdelijk van aard?

- Ja
- Nee

Hebt u een rapport nodig waarin de archeologische waarde van het terrein dat zal worden verstoord in voldoende mate is vastgelegd?

- Ja
- Nee

Wordt er afgeweken van het exploitatieplan?

- Ja
- Nee

Bijlagen

Formele bijlagen

Naam bijlage	Bestandsnaam	Type	Datum ingediend	Status document
1_Notitie_Verkeerskunde_effecten_pdf	1 Notitie Verkeerskunde effecten.pdf	Gegevens Handelen in strijd met regels ruimtelijke ordening	2018-11-28	In behandeling
2_Akoestisch_onderzoek_2445_NA_pdf	2 Akoestisch onderzoek 2445 NA.pdf	Gegevens Handelen in strijd met regels ruimtelijke ordening	2018-11-28	In behandeling
3_Luchtkwaliteit_pdf	3 Luchtkwaliteit-.pdf	Gegevens Handelen in strijd met regels ruimtelijke ordening	2018-11-28	In behandeling
4_Stikstofdepositie-Rapport_pdf	4 Stikstofdepositie Rapport.pdf	Gegevens Handelen in strijd met regels ruimtelijke ordening	2018-11-28	In behandeling
5 AERIUS berekening	5 AERIUS-berekening BL2018_8949_02A-V01-.pdf	Gegevens Handelen in strijd met regels ruimtelijke ordening	2018-11-28	In behandeling
6_Verkennend_bodemonderzoek_pdf	6 Verkennend bodemonderzoek-.pdf	Gegevens Handelen in strijd met regels ruimtelijke ordening	2018-11-28	In behandeling
7_Ecologisch_rapport_pdf	7 Ecologisch rapport.pdf	Gegevens Handelen in strijd met regels ruimtelijke ordening	2018-11-28	In behandeling
8_Ontwerp_rotonde_pdf	8 Ontwerp rotonde.pdf	Gegevens Handelen in strijd met regels ruimtelijke ordening	2018-11-28	In behandeling
9_Archeologisch_rapport_pdf	9 Archeologisch rapport.pdf	Gegevens Handelen in strijd met regels ruimtelijke ordening	2018-11-28	In behandeling
10 Historisch_vooronderzoek_explosieven	10 Historisch vooronderzoek explosieven.pdf	Gegevens Handelen in strijd met regels ruimtelijke ordening	2018-11-28	In behandeling
Ruimtelijke onderbouwing	1534 Ontwerp Ruimtelijke onderbouwing Rotonde Nieuwkoop_v4.pdf	Gegevens Handelen in strijd met regels ruimtelijke ordening	2018-11-28	In behandeling